

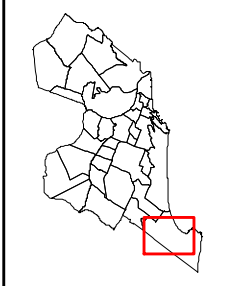





| VÉRTICE | X | Y |
|---------|-----------|------------|
| 1 | 258409,25 | 9348542,85 |
| 2 | 258391,00 | 9348553,96 |
| 3 | 258373,67 | 9348564,68 |
| 4 | 258372,87 | 9348581,35 |
| 5 | 258375,52 | 9348590,87 |
| 6 | 258381,87 | 9348609,13 |
| 7 | 258386,37 | 9348617,33 |
| 8 | 258395,63 | 9348617,86 |
| 9 | 258404,89 | 9348613,63 |
| 10 | 258425,00 | 9348600,40 |
| 11 | 258437,96 | 9348589,29 |
| 12 | 258439,02 | 9348582,14 |
| 13 | 258430,02 | 9348572,62 |
| 14 | 258420,50 | 9348553,83 |
| 15 | 258417,06 | 9348539,54 |

| | | | | |
|---|---|--|---|--|
|  <p>PREFEITURA MUNICIPAL DO NATAL SECRETARIA MUNICIPAL DE MEIO AMBIENTE E URBANISMO</p> | <p>LOCALIZAÇÃO MUNICIPAL</p> | <p>LEGENDA:</p> |  | <p>PROJEÇÃO UNIVERSAL TRANSVERSA DE MERCATOR DATUM - SIRGAS 2000 UTM - Zona 25S MERIDIANO CENTRAL: 33W</p> |
| <p>Duna 50</p> |  | <ul style="list-style-type: none"> Vértices Dunas 2017 Limite de Bairros |  | |
| <p>FONTE DE DADOS: BASE CARTOGRÁFICA DO DGSIG.</p> | <p>ELABORAÇÃO: DGSIG JULHO/2018</p> | | | |