
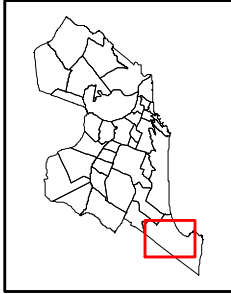





VÉRTICE	X	Y
1	258364,40	9348573,81
2	258351,31	9348581,35
3	258342,97	9348590,08
4	258330,67	9348599,21
5	258317,97	9348602,78
6	258302,89	9348609,53
7	258294,95	9348623,81
8	258293,36	9348639,29
9	258298,13	9348653,98
10	258303,68	9348663,11
11	258310,43	9348669,85
12	258320,35	9348672,23
13	258337,81	9348665,49
14	258348,53	9348657,55
15	258361,23	9348650,01
16	258373,14	9348644,06
17	258377,07	9348638,70
18	258374,45	9348617,55
19	258358,45	9348626,99
20	258346,94	9348622,62
21	258340,99	9348619,05
22	258341,78	9348610,72
23	258345,35	9348602,78
24	258351,70	9348600,00
25	258359,25	9348594,45
26	258365,20	9348593,26
27	258371,46	9348593,37
28	258368,91	9348572,75

 <p>PREFEITURA MUNICIPAL DO NATAL SECRETARIA MUNICIPAL DE MEIO AMBIENTE E URBANISMO</p>	<p>LOCALIZAÇÃO MUNICIPAL</p> 	<p>LEGENDA:</p> <ul style="list-style-type: none"> ● Vértices Dunas 2017 Limite de Bairros 	 <p>PROJEÇÃO UNIVERSAL TRANSVERSA DE MERCATOR DATUM - SIRGAS 2000 UTM - Zona 25S MERIDIANO CENTRAL: 33W</p>
	<p>Duna 49</p>		
<p>FONTE DE DADOS: BASE CARTOGRÁFICA DO DGSIG.</p>	<p>ELABORAÇÃO: DGSIG JULHO/2018</p>		