

257600 000000

257800 000000

258000 000000

258200 000000




VÉRTICE	X	Y	23	257620,97	9350177,32
1	258125,80	9349610,05	24	257639,49	9350162,77
2	258109,26	9349528,03	25	257801,55	9350034,45
3	258097,32	9349453,85	26	257846,53	9349970,94
4	258030,56	9349504,98	27	257890,85	9349933,24
5	257995,64	9349532,92	28	257927,23	9349908,11
6	257945,12	9349572,77	29	257957,66	9349875,03
7	257956,41	9349646,16	30	257995,36	9349824,10
8	257966,00	9349708,47	31	258035,71	9349777,80
9	257973,97	9349760,26	32	258064,81	9349758,61
0	257935,98	9349792,48	33	258115,75	9349712,97
11	257856,07	9349860,22	34	258143,53	9349683,21
12	257783,54	9349921,71	35	258160,65	9349648,48
13	257714,71	9349980,07	36	258173,22	9349624,03
14	257661,51	9350025,17	37	258172,09	9349610,88
15	257597,98	9350079,03	38	258179,58	9349594,18
16	257528,07	9350138,29	39	258197,18	9349577,69
17	257472,35	9350186,51	40	258217,37	9349565,04
18	257498,60	9350196,50	41	258233,69	9349542,02
19	257533,66	9350211,06	42	258240,53	9349526,30
20	257570,04	9350208,41	43	258213,60	9349549,98
21	257580,97	9350210,75	44	258171,01	9349581,03
22	257615,11	9350188,46	45	258131,01	9349616,17

257600 000000

257800 000000

258000 000000

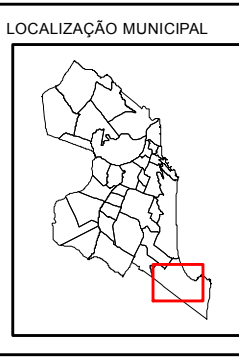
258200 000000

 **PREFEITURA MUNICIPAL DO NATAL**
SECRETARIA MUNICIPAL DE MEIO AMBIENTE E URBANISMO




Duna 43

FONTES DE DADOS: BASE CARTOGRÁFICA DO DGSIG.

ELABORAÇÃO: DGSIG
JULHO/2018



LEGENDA:

-  Vértices
-  Dunas 2017
-  Limite de Bairros

PROJEÇÃO UNIVERSAL TRANSVERSA DE MERCATOR
DATUM - SIRGAS 2000
UTM - Zona 25S
MERIDIANO CENTRAL: 33W

