
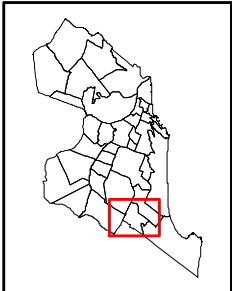





VÉRTICE	X	Y
1	256029,75	9349707,49
2	256044,58	9349728,58
3	256055,68	9349741,26
4	256069,94	9349729,89
5	256078,63	9349722,88
6	256080,55	9349716,23
7	256090,34	9349708,55
8	256083,31	9349699,41
9	256082,78	9349694,52
10	256080,14	9349690,28
11	256076,70	9349689,23
12	256072,64	9349690,37
13	256066,11	9349680,76
14	256061,37	9349685,40
15	256059,52	9349689,64
16	256051,98	9349695,32
17	256042,32	9349700,35

 <p>PREFEITURA MUNICIPAL DO NATAL SECRETARIA MUNICIPAL DE MEIO AMBIENTE E URBANISMO</p>	<p>LOCALIZAÇÃO MUNICIPAL</p> 	<p>LEGENDA:</p> <ul style="list-style-type: none"> ● Vértices Dunas 2017 Limite de Bairros 	 <p>PROJEÇÃO UNIVERSAL TRANSVERSA DE MERCATOR DATUM - SIRGAS 2000 UTM - Zona 25S MERIDIANO CENTRAL: 33W</p>
	<p>Duna 41</p>		
<p>FONTE DE DADOS: BASE CARTOGRÁFICA DO DGSIG.</p>	<p>ELABORAÇÃO: DGSIG JULHO/2018</p>		