
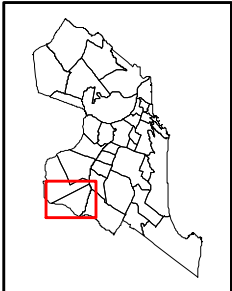








VÉRTICE	X	Y
1	251070,09	9352803,94
2	251036,41	9352786,26
3	251021,34	9352795,42
4	251013,93	9352799,65
5	251006,52	9352810,76
6	251005,46	9352824,52
7	251007,05	9352831,93
8	251009,17	9352839,34
9	251014,99	9352847,80
10	251025,57	9352850,98
11	251032,98	9352852,04
12	251039,33	9352847,27
13	251041,98	9352843,04
14	251059,33	9352826,33
15	251062,96	9352819,47
16	251067,86	9352808,89

 <p>PREFEITURA MUNICIPAL DO NATAL SECRETARIA MUNICIPAL DE MEIO AMBIENTE E URBANISMO</p>	<p>LOCALIZAÇÃO MUNICIPAL</p> 	<p>LEGENDA:</p> <ul style="list-style-type: none">  Vértices  Dunas 2017  Limite de Bairros 	 <p>PROJEÇÃO UNIVERSAL TRANSVERSA DE MERCATOR DATUM - SIRGAS 2000 UTM - Zona 25S MERIDIANO CENTRAL: 33W</p>
	<p>Duna 22</p>		
<p>FONTE DE DADOS: BASE CARTOGRÁFICA DO DGSIG.</p>	<p>ELABORAÇÃO: DGSIG JULHO/2018</p>		